



ODKRYJ PIĘKNO KRAINY WZGÓRZ TRZEBNICKICH

 **ROWEROWA LUB SAMOCHODOWA** 

GRA TERENOWA

II EDYCJA



Program
Rozwoju
Obszarów
Wiejskich
na lata 2014-2020

"Europejski Fundusz Rolny na rzecz Rozwoju Obszarów Wiejskich: Europa inwestująca w obszary wiejskie". Operacja pod tytułem "Rozwój Firmy Browar Cztery Ściany Wojciech Ściana na obszarze Krainy Wzgórz Trzebnickich.", mająca na celu rozwój Firmy Browar Cztery Ściany Wojciech Ściana poprzez zakup sprzętu i wzrost zatrudnienia, współfinansowana jest ze środków Unii Europejskiej w ramach poddziałania "Wsparcie na wdrażanie operacji w ramach strategii rozwoju lokalnego kierowanego przez społeczność" w ramach działania „Wsparcie dla rozwoju lokalnego w ramach inicjatywy LEADER” objętego PROW na lata 2014-2020. Przewidywane wyniki operacji: rozwój istniejącego przedsiębiorstwa, utworzenie nowych miejsc pracy.

i JAK GRAĆ?

1. Zapoznaj się z mapą zamieszczoną na końcu tej książeczki. Możesz też pobrać ją ze strony www.browarczteryściany.pl i wydrukować.
2. Każdy punkt w grze odpowiada miejscom zaznaczonym na mapie - to od Ciebie zależy kiedy i w jakiej kolejności odwiedzisz wszystkie punkty.
3. W każdym punkcie czeka na Ciebie zadanie, a jego poprawne rozwiązanie przybliży Cię do otrzymania nagrody za udział w grze.
4. Po pokonaniu całej trasy, kiedy wykonasz wszystkie zadania, odwiedź nasz sklep - Browar Cztery Ściany, ul. Milicka 32 w Trzebnicy, gdzie po okazaniu rozwiązań otrzymasz 10% rabatu na zakupy.

KONTAKT

☎ tel. 693 868 608

📘 facebook.com/browar4sciany

📧 browarczteryściany.pl

📷 instagram.com/browar4sciany

ZABIERZ ZE SOBĄ coś do pisania i robienia zdjęć!



1 PAŁAC W STRZESZOWIE

ZADANIE W TERENIE:

- znajdź datę na elewacji pałacu i zrób jej zdjęcie

CIEKAWOSTKA

Obiekt jest częścią zespołu pałacowego, w skład którego wchodzi jeszcze park. Pałac pochodzi z XVIII w. Wcześniej w tym miejscu znajdował się dwór obronny. W 1559 r. nabył go od księcia Oleśnickiego (von Oels) późniejszy starosta generalny księstwa wrocławskiego Nicolaus II von Rehdiger. W tym samym roku Rehdiger na miejscu książęcego dworu zbudował pałac otoczony fosą. Przepiękna budowla pozostawała w rodzinie Rehdigerów do 1904r. W 1945 r. pałac stał się siedzibą kwatery głównej wojsk radzieckich. Po wojnie pałac był siedzibą PGR-u. W końcu zniszczony przez czas, rozgrabiony i zdewastowany, w 1995 r. przeszedł w prywatne ręce, co uratowało obiekt przed kompletną ruiną. Obecnie odzyskuje powoli dawny wygląd.

ZADANIE

Jaką funkcję pełni obecnie pałac w Strzeszowie?

.....

.....

.....

.....



2 KAMIEŃ ŚW. JADWIGI ŚLĄSKIEJ

ZADANIE W TERENIE:

- znajdź kamień św. Jadwigi Śląskiej i zrób zdjęcie

CIKAWOSTKA

Przy ul. Lipowej w Prusicach znajduje się kamień, z którym jest związana legenda dotycząca życia Św. Jadwigi Śląskiej. Podanie głosi, że Święta wybrała się pewnego razu na pieszą pielgrzymkę z Trzebnicy do Prusic. Wędrowała boso kamienistą drogą. Często odpoczywała na skraju drogi, ponieważ ostre kamienie poraniły jej stopy. W końcu ból stał się nie do zniesienia i księżna zaczęła gorzko płakać. Wtedy stał się cud. Kamienie zmiękły pod wpływem łez i droga stała się miękka, niczym kobierzec z mchu. Kamienie po których stąpała, tuż za nią znowu twardniały i stawały się ostre. Na jednym z kamieni pozostał odcisk stopy Księżnej. Z biegiem czasu kamień ten zaczęto otaczać pobożną czcią.

Pewnego razu, gospodarz, do którego należało pole z cudownym kamieniem, stwierdził, że głaz mu przeszkadza i postanowił go usunąć. Wynajął w tym celu kilku ludzi, którzy następnego dnia mieli go rozbić. Tuż przed usunięciem kamienia do robotników dotarła wieść, że gospodarz zmarł. Kamień pozostał na miejscu i leży tu do dnia dzisiejszego, jako dowód na to, że z relikwiami świętych należy obchodzić się z szacunkiem.

ZADANIE

Odpowiedz, dlaczego w ikonografii św. Jadwigi Śląskiej przedstawiano ją często jako postać trzymającą w ręku buty?

.....

.....



3 KOŚCIÓŁ ŚW. JAKUBA APOSTOŁA W PRUSICACH

ZADANIE W TERENIE:

- znajdź dwa nagrobki, pozostałość po cmentarzu przykościelnym i wykonaj zdjęcie



CIKAWOSTKA

Kościół gotycki zbudowany w latach 1491–1492, murowany z cegły, jednonawowy, nietynkowany, oskarpowany. Po obydwu stronach prezbiterium kaplice, po północnej również zakrystia, do której prowadzi wejście przez okrągłą basztę. Dach kościoła na nawie dwuspadowy, nad prezbiterium, kaplicami i zakrystią trójspadowy, na wieży namiotowy – cały jest pokryty dachówką. W kościele znajdują się dwa gotyckie, z końca XV w. piaskowe portale. Kaplica południowa to kaplica grobowa właściciela tych ziem feldmarszałka Melchiora von Hatzfelda zmarłego w 1658 roku w Żmigrodzie w czasie epidemii tyfusu. Barokowa kaplicę z drugiej połowy XVII wieku z alabastrową tumbą grobową wykonał Achillies Kern z Forchtebergu. Strop kaplicy oraz ściany boczne z bogatą dekoracją sztukatorską. W późnorenesansowym ołtarzu z około 1660 roku, ujęty w parę spiralnych kolumn obraz wskrzeszenia Łazarza. Pośrodku kaplicy alabastrowa tumba z lat 1659–1661. Potężne konsole podtrzymują płytę, na której leży postać zmarłego w szatach rycerskich, u jego stóp pies podtrzymujący tarczę herbową. Wokół napis w języku łacińskim podkreślający sławę wojenną zmarłego. Na płytach pomiędzy konsolami płaskorzeźbione sceny batalistyczne. Kaplica jest uważana za jedno z najpiękniejszych dzieł "złotego baroku" z XVII wieku na ziemiach Polski.

ZADANIE

Feldmarszałek Melchior von Hatzfeldt przyczynił się walnie do oswobodzenia jednego z ważnych miast w Polsce w czasie „potopu szwedzkiego”. Jakże to miasto?



4 PAŁAC W BRZEŹNIE

ZADANIE W TERENIE:

- zrób selfie na tle wejścia do pałacu

CIEKAWOSTKA

Pałac i park pochodzą z początku dziewiętnastego wieku. W roku 1913 został przeprowadzony gruntowny remont wraz z przebudową. Pałac nie został zniszczony w czasie wojny, ale totalnie ograbiony i splądrowany przez wojsko rosyjskie. Po wojnie pałac stopniowo popadał w ruinę. W listopadzie 1999 pałac znalazł się w rękach prywatnych i po wielu latach renowacji odzyskał dawną świetność. Architektura obiektu utrzymana jest w XIX wiecznym stylu, wnętrza z kolei zaskakują dbałością o detale i mnogością oryginalnych elementów dziewiętnastowiecznego wystroju. Zarówno Pałac jak i okalający go dwustuletni park znajdują się na liście zabytków. Pałac Brzeźno wyposażony został w zabytkowe meble, a cała aranżacja tworzy szlachecki klimat. Otoczony jest przez piękny, zadbane park o powierzchni ok. 3,5 ha. W parku znajduje się malowniczy staw ze słynnym 18-tym dołkiem pola golfowego Gradi, a zabytkowy drzewostan stanowią m.in. dąb szypułkowy, buk pospolity, dąb szkarłatny, jesion wyniosły, lipa drobnolistna. Większość starych drzew ma ponad 200 lat.

ZADANIE

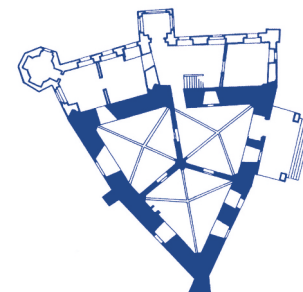
Znajdź dla porównania w parku pałacowym liść dębu i buku. Naszkicuj kształt liści.

5

URAZ - RUINY ZAMKU I MARINA

ZADANIE W TERENIE:

- znajdź Grotę Matki Bożej z Lourdes i zrób zdjęcie



CIEKAWOSTKA

Pierwsze zapiski na temat zamku w Urazie pochodzą z połowy XIII wieku. W 1319 r. zamek został rozbudowany przez ówczesnego właściciela, Andreasa Radaka. W wyniku XV-wiecznych modernizacji obiekt otrzymał plan trójkąta równobocznego i został otoczony fosą. Zamek usytuowano w zakolu Odry i otoczono wałem ziemnym oraz fosą. Konstrukcja budowli oparta została na planie trójkąta równobocznego, o ostrych narożach wymierzonych w stronę miasta i Odry, powodujących „ślizganie” się pocisków po murze, a tym samym łagodzących przykre skutki ewentualnego ostrzału nieprzyjaciela. Była to konstrukcja niezwykle rzadka - prawdopodobnie na świecie istnieją tylko trzy zamki oparte na podobnym planie. W miejscowości na miłośników żeglarstwa i sportów wodnych czeka malowniczo położona marina - port Uraz. Piękne położenie, unikatowa fauna i flora a także sąsiedztwo Zalewu Prężyckiego stanowią o atrakcyjności tego wyjątkowego miejsca. Atrakcją przystani są również imprezy plenerowe, wodne imprezy sportowe, koncerty szantowe.

ZADANIE

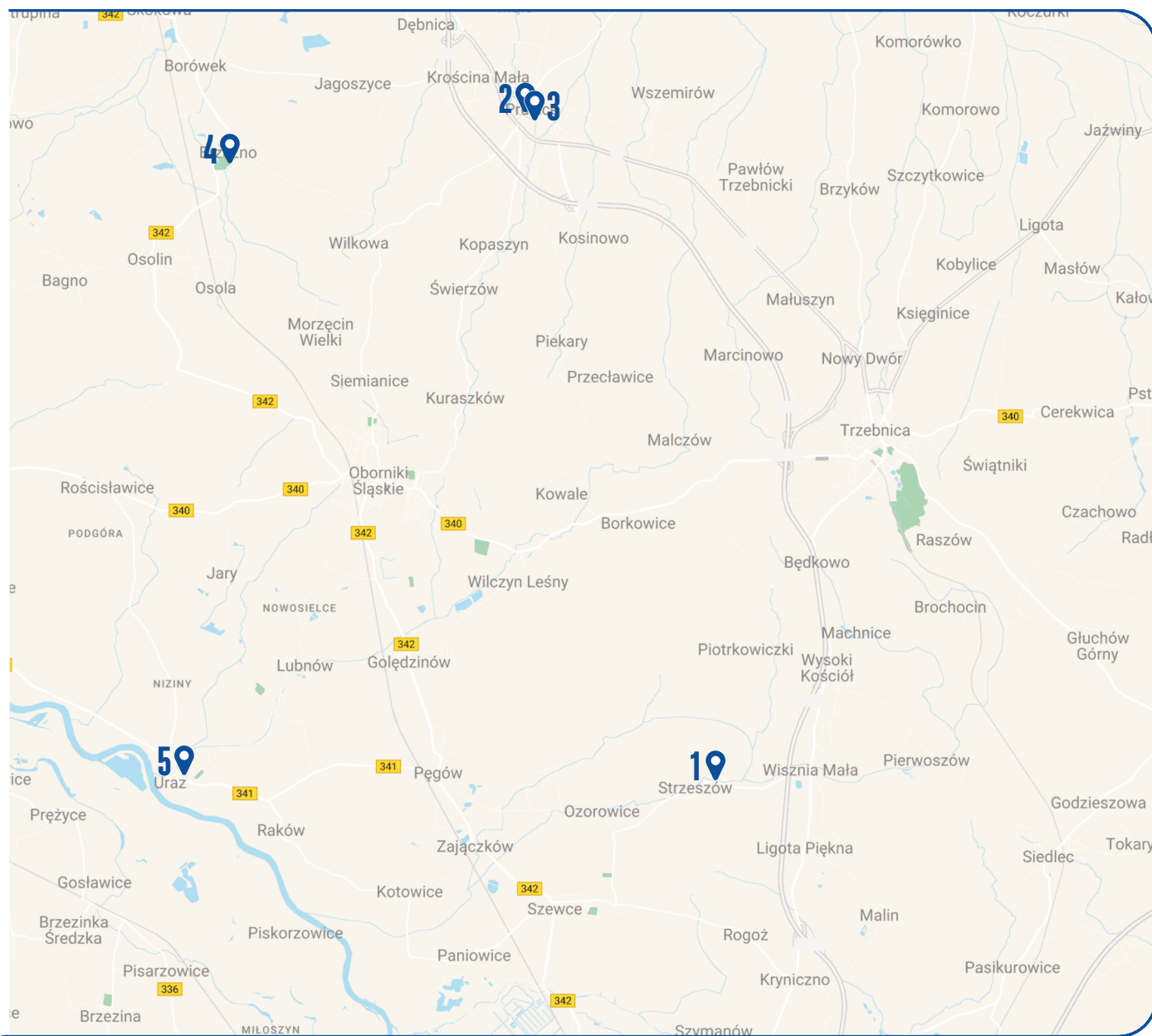
Na którym kilometrze biegu Odry znajduje się marina Port Uraz?

.....




MAPA

1. Pałac w Strzeszowie
2. Kamień Św. Jadwigi Śląskiej
3. Kościół parafialny św. Jakuba Apostoła w Prusicach
4. Pałac w Brzeźnie
5. Uraz - ruiny zamku i marina.





 browarczteryściany.pl

 tel. 693 868 608

 facebook.com/browar4ściany

 instagram.com/browar4ściany